AscenKorea
The Special Group in GNSS

Location Based Service

Location Pathfinder. Devices & Services Development

INFORMATION AND COMMUNICATIONS TECHNOLOGY

회사명`	(주) 아센코리아
주 소	서울특별시 금천구 가산디지털1로 83. 1401
대표전화	TEL) 02-6267-7810 FAX) 02-6499-2940
대표이사	황국연
설 립 일	2007. 12. 12.
자 본 금	3.6억 원
기술분야	**GNSS, DR, UWB, RF Sensing, Sensor**
임직원수	12명 (21년 1월 현재)
주요사업	GNSS Module, Receiver, 위치정보 소프트웨어

기술 혁신형 중소기업 확인서



2011년 부터 중소기업청 으로부터
기술혁신형 중소기업 인증 심사를 통과하여
INNO-BIZ 인증 확인을 받았습니다.

기술혁신형 중소기업은 연구개발 선정시 가점의
부여가 되며, 연구개발 세제 혜택, 연구원 취업시
지원금 제공 등의 혜택이 있습니다..

현재 중소기업확인 시스템을 통해
중소기업 여부를 확인할 수 있습니다.

위치 정보 사업허가서

2013년 방송통신위원회의
위치사업자 신청 심사를 통해
위치정보 사업자로 선정 되었습니다.

위치정보 사업자는 관련 법령에 의거하여
위치정보의 취급 및 저장, 활용이 가능하며 관련
서비스를 제공 할 수 있습니다.

방송통신위원회를 통해 사업자 여부확인이 가능합
니다..

INFORMATION AND COMMUNICATIONS TECHNOLOGY

ORGANIZATION

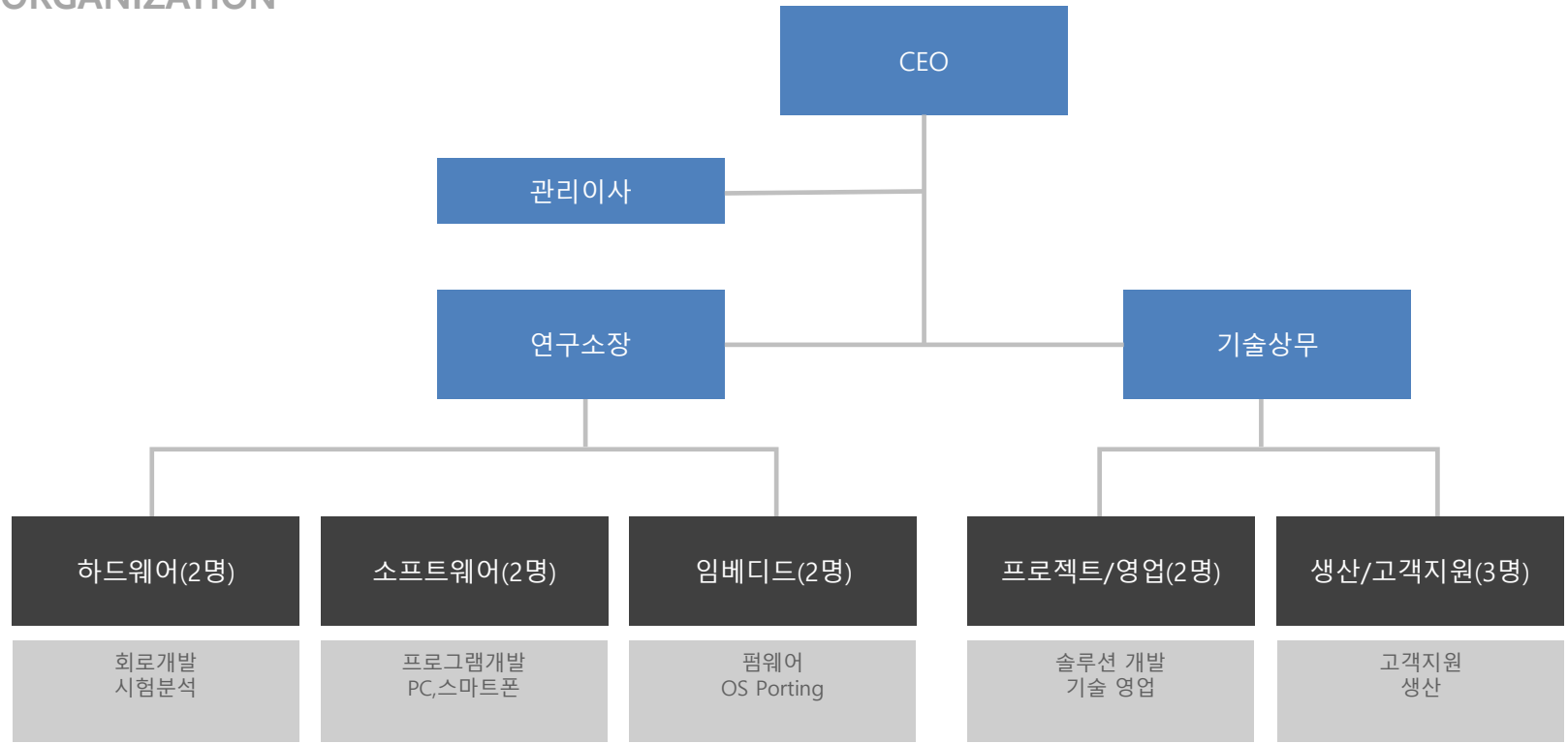

INFORMATION AND COMMUNICATIONS TECHNOLOGY

HISTORY

2011' ~ 2022'

2022	Jun	H사 스마트마이닝 관제 단말기 개발
2021	Sep	G 건설사 프리케스트콘크리트 관제 단말 개발
2021	Jun	L 사 자율주행 트렉터 단말기 개발
2020	Jul	조달청, 우수 연구개발 혁신 제품 지정 (GNSS 2종)
2019	Jul	과기 정통부 장관상 표창, 위치기반서비스 최우수상
2018	Jun	P 항만 관제 시스템 M 방송 RTK module 개발
2017	May	M 방송, S 전자, H 자동차 기술 협약/사업 진행
2017	Jan	스마트 하이웨이 위성인프라 사업 참여
2016	Mar	유럽 EUREKA Day. Sweden 참가
2016	May	본사 확장 이전. 서울 금천구 파트너스타워
2013	Dec	산업 통상자원부 장관 표창
2013	May	해군 잠수함 전력화, 국민 안전처 사업 참여
2012	Feb	서울지방 중소기업청장 표창
2011	May	본사 확장 이전. 서울 금천구 한라 시그마 밸리

2007' ~ 2010'

2011	Jul	기업 부설 연구소 인증. 한국 산업기술 진흥협회
2010	Apr	중소기업청 신기술 사업화 개발과제 선정
2009	Sep	벤처기업 인증. KIBO 기술보증기금
2008	Dec	본사 확장 이전. 한림 벤처타운
2007	Dec	(주)아센코리아 설립. 수원시 조원동

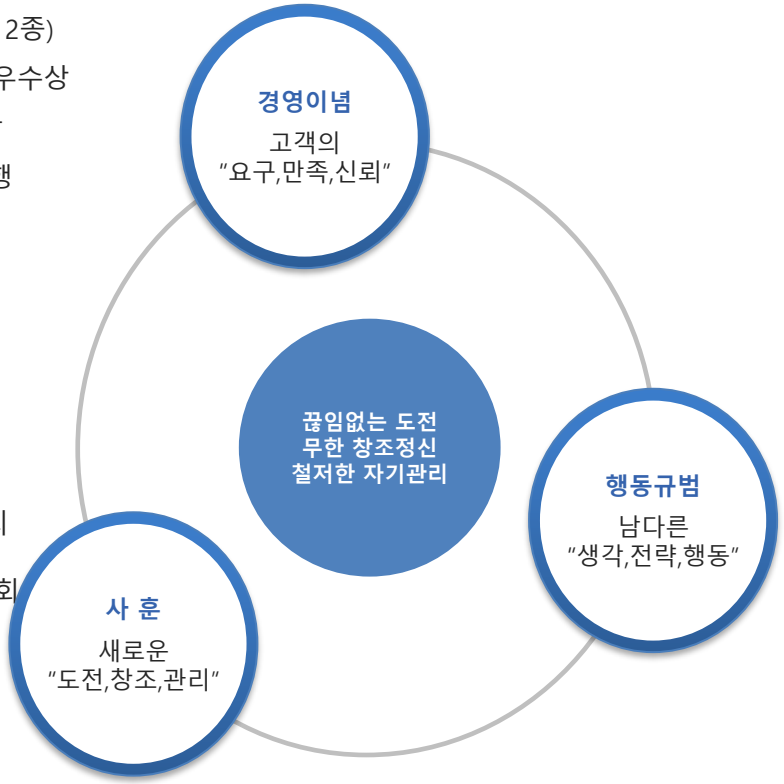

개발및 프로젝트 실적

2022 ~ 2010

- DMB RTK 기반 정밀 측위 수신 S/W, F/W 모듈 개발
- Jamming 감지를 위한 GNSS Jamming Alarm 장치 개발
- 보정신호 처리 정밀 DGPS 모듈 개발(특허 등록)
- 무선 인터넷 지원 WIFI+GNSS 수신기 개발(특허 등록)
- 정밀 측량 장치 시리즈 GNSS 수신기 개발(특허 등록)
- 연안 준설 관제 프로그램 개발(소프트웨어 등록)
- IDGPS, Smart 수신기, 모니터링 프로그램 개발
- 원거리 전송 GPS+RF 시스템 개발 (10Km 연정 가능)
- 공군, 항공기, 전투기 향 GPS 수신기 개발, 공급
- 초소형 GPS 수신기 GPS680 개발
- 범용 GPS 수신기, Black Box 향 개발
- 차량 등화 성능 평가 모니터링 시스템 개발
- 라이다 Sensor 성능 검증 시스템 개발
- 전기버스 주행 성능 검증 System 납품
- 공군 기지 정찰 Drone System 장비 납품
- LTE 통신 기반 RTK 수신 정밀 위치 측정기 개발 **(KT 와 공동 개발 완료)**
- 원격지 비상 상황에 따른 선박 Motion 모니터링 시스템 개발

2009 ~ 2007

- Active GPS Antenna 개발
- PDA 향 USB GPS 수신기 개발
- 아이스테이션 PMP용 GPS 수신기 개발
- 레저 , 핸드폰용 뚜벅이 GPS 수신기 개발
- 위치 관제가 가능한 GPS 구명조끼 개발(특허등록)
- Bluetooth, 데이터 Logging GPS 시리즈 개발
- 66채널 GPS 모듈, 수신기 개발
- 51 채널 GPS Serial/USB 수신기 개발
- 32 채널 GPS Serial/USB 수신기 개발
- 휴대형 뚜벅이 GPS 개발
- 16채널 GPS Serial 수신기 개발
- GNSS 기반 측위 모듈 출시, 정밀 GNSS 수신기 개발
- 보정 신호 처리 Bluetooth GNSS 수신기, GNSS S/W 개발

전체 제품 안내

Customer GPS/GNSS Products

	Module & Board & Dongle		범용 & 산업용 수신기		고 정밀 GNSS 수신기	
다기능	[ATKROVER/GNSS] 고정밀 GNSS Board	[L1/L2 RTK Module] ANT + GNSS Module	[AKPNC/GNSS] 관제용 수신기	[AK770-BT] Bluetooth 수신기	[AKTBOX] 고 정밀 RTK	[AKTA] 안테나 일체형
	[AKBU3/4/6 GNSS] GNSS Board	[AKA250/350] GNSS 안테나	[AKA150/Ant] GPS 안테나	[GPSIND] 산업용 수신기	[AK 770-Logger] GNSS 수신기	[AKN Series] RTK GNSS Sets	[AKT980R/DMB] RTK GNSS
범용	[PA6C/PA6H] 안테나 일체형	[GMMG3/SL3C] GNSS Module	[GPS631] GPS 수신기	[GPS620] GPS 수신기	모델명 :AKN1MBT 안테나 분리형	모델명: AKNB 안테나 일체형

모듈/Board → FULL Set

제품소개 : 정밀 GNSS + LTE 내장 (모델명 : AKT980R)

GNSS SYSTEM

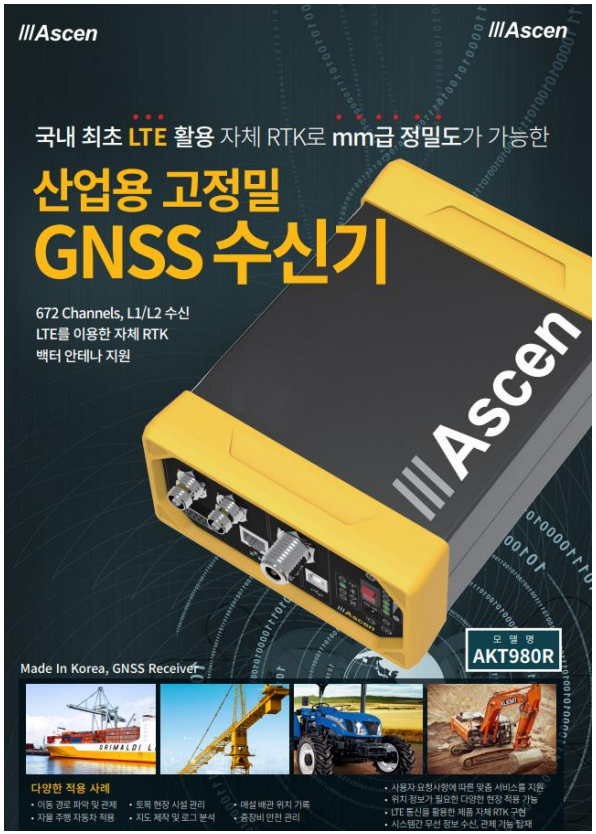

- GPS,GLONASS,Galileo,BeiDou, QZSS 지원
- Vector 안테나, Heading, Pitching, Rolling 측정
- RTK, VRS, Bluetooth,450MHz RF, LTE
- H 8mm + 1ppm/ V 15mm + 1ppm 정확도

- GPS update rate : max 100Hz
- NMEA2000 CAN output 가능
- 자체 배터리 내장 가능(8시간 가량)
- 무게 : 1.4Kg(배터리 내장 시)

ASCEN KOREA

Made In Korea, GNSS Receiver

제품소개 : 정밀 GNSS + LTE 내장 (모델명 : AKTA)

GNSS SYSTEM

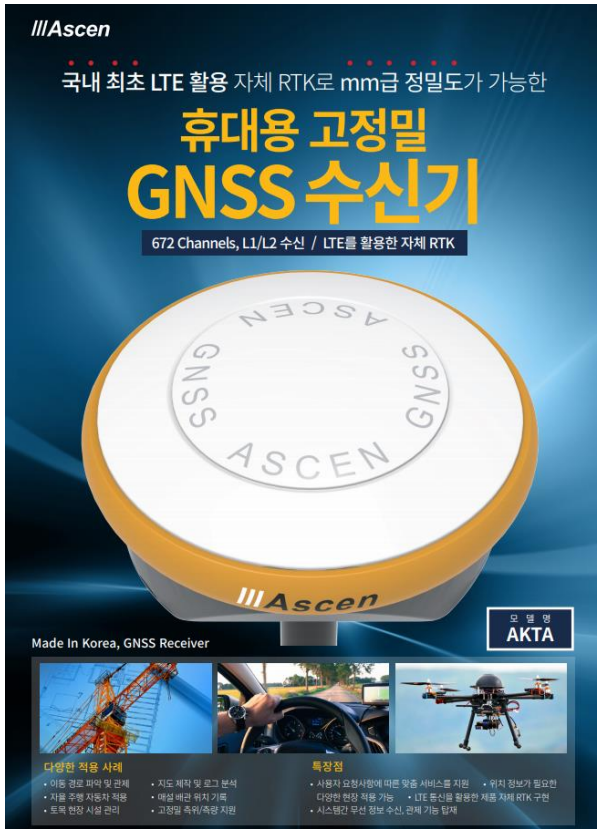

- GPS,GLONASS,Galileo,BeiDou, QZSS 지원
- 수신기, 안테나 일체형
- RTK, VRS, Bluetooth,450MHz RF, LTE
- H 25mm + 1ppm/ V 15mm + 1ppm 정확도

- GPS update rate : max 50Hz
- IP 등급 : IP 67
- 자체 배터리 내장 가능(6시간 가량)
- 무게 : 1.26Kg(배터리 내장 시)

ASCEN KOREA

Made In Korea, GNSS Receiver

제품소개 : 정밀 GNSS + LTE 내장 (모델명 : AKN940)

GNSS SYSTEM

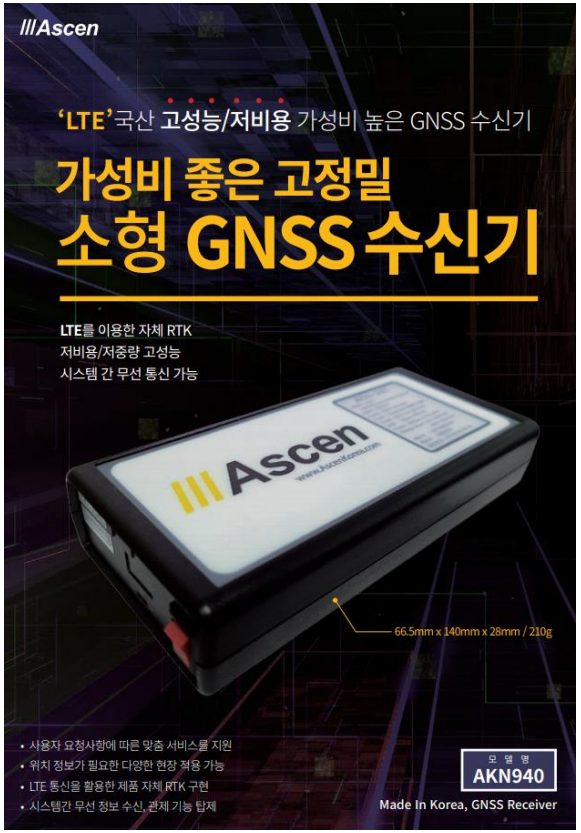

- GPS,GLONASS,Galileo,BeiDou, QZSS 지원
- 수신기, 안테나 분리형
- RTK, VRS, Bluetooth,450MHz RF, LTE
- H 0.01m+ 1ppm (RTK) 정확도

- GPS update rate : max 20Hz
- 외관 **LED** 통해 **6**가지 상태 확인
- 자체 배터리 내장 가능**(6**시간 가량**)**
- 무게 **: 240g(**배터리 내장 시**)**

ASCEN KOREA

Made In Korea, GNSS Receiver

제품소개 : 초소형 GNSS 수신기 (모델명 : AKR940)

GNSS SYSTEM

초소형 L1/L2 RTK GNSS

- GPS,GLONASS,Galileo,BeiDou, QZSS 지원
- 수신기, 안테나 일체형
- RTK, VRS
- H 0.01m _ 1ppm (RTK) 정확도

- GPS update rate : max 10Hz
- 232 통신 6pin 커넥터 장착
- 크기 : 43mm x 43m x 21mm 초소형
- 무게 : 90g 초경량

◆ **Introduction**

- GNSS Engine, **RTK L1/L2 Engine, 안테나 일체형 저 전력 GNSS 수신기 / 0.01m 급 정확도**
- 초소형 43mm*43mm*21mm(높이) / 초 경량 90 gram, 시리얼 6Pin Interface Connector 장착
- 사용자 요청에 따른 firmware 변경, 사용자 Upgrade 가능
- GPS, GLONASS, GALILEO, BDS 및 SBAS(WAAS, EGNOS, MSAS) / NMEA 0183 데이터 프로토콜 지원

믿을 수 있는 GPS전문브랜드 (주)아센코리아

제품소개 : GNSS 저장 장치 (모델명 : AK 770)

GNSS SYSTEM

- GPS 와 CLONASS 지원
- 블루투스 지원 (무선모바일 연동)
- GPS update rate : 0.2Hz
- 35시간 작동 가능

- 가속도 모드 지원
- 자동차 모드 지원
- 특정지점 및 좌표 기록
- 생활 방수 가능

믿을 수 있는 GPS전문브랜드 (주)아센코리아

제품 소개 – 범용 GNSS 수신기



GNSS Module　　Smart GNSS　　GNSS Board　　GNSS 수신기

Industrial GNSS Module

산업용 GPS Products

- SMD GNSS Module
- Smart GNSS Module
- Customized GNSS Module
- GNSS Board / System / Design

모델명: AKTIND
산업, 선박용 GPS
산업 환경 적합 설계

적용사례 소개- 관제용 GNSS SYSTEM

부산 P 항만 실시간 차량 위치 관제 시스템 개발

- **GNSS수신단말 170대, 관제프로그램 개발, 설치공사**
  - ✓ 미들웨어 프로그램 개발 (위치 수신정보취합)
  - ✓ Visualizer 프로그램 개발 (차량 이동경로 표시, 차량속도 표시)
  - ✓ TOS(Terminal Operating System) 데이터 연동 기능
  - ✓ Wi-Fi 통신 , 속도 표시 FND, 원격다운로드 지원 GNSS 단말 개발

< 항만 이동 관제용 단말 >

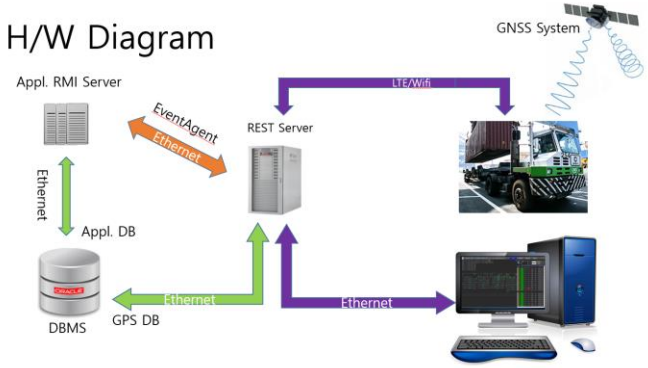

< 항만 이동 관제용 측위 시스템 Diagram >

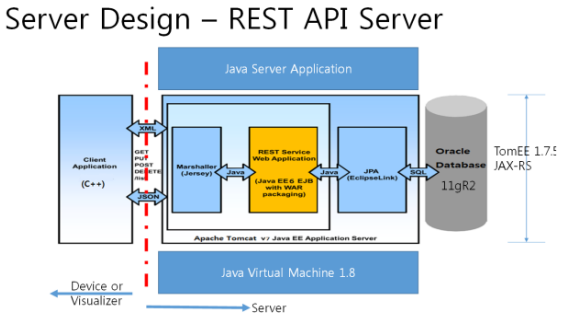

< 항만 이동 관제용 측위 Server Design>

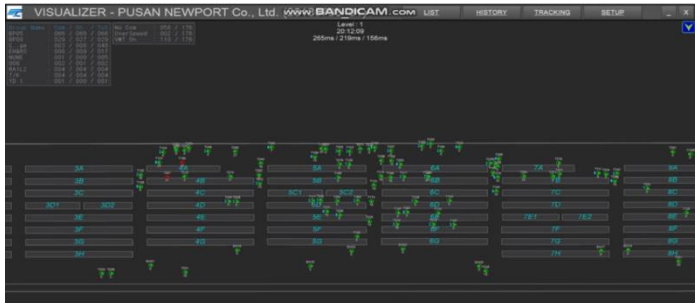



< 항만 이동관제용 Visualizer 화면 >

적용사례 소개- 위치기반 차량 주행 성능 시험 장치

현대 자동차 주행 성능 시험(차량 쏠림) GNSS장비 개발 계약 체결(1차:2016년, 2차:2017년, 3차:2018년)

- **주행 쏠림 측정용 고정밀 GNSS 장비 개발 (모델명 D-Box)**
  - ✓ 고속 갱신 고 정밀 헤딩값 계산 알고리즘 개발 (1차 계약)
  - ✓ 목적지 예측 및 판정기준 계산 알고리즘 개발 (2차 계약)
  - ✓ 다수의 Can통신 메시지 처리 기능 구현 개발 (3차 계약)
  - ✓ 양산 적용을 위한 기능 개선 개발 (3차 계약)

< D-Box 개발 시료 장비 >

< D-Box 양산 장비 이미지 (>

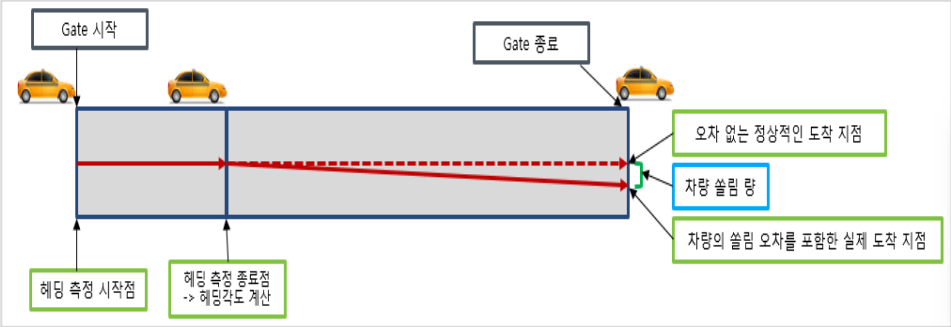

< 차량 쏠림 측정 개념도 >

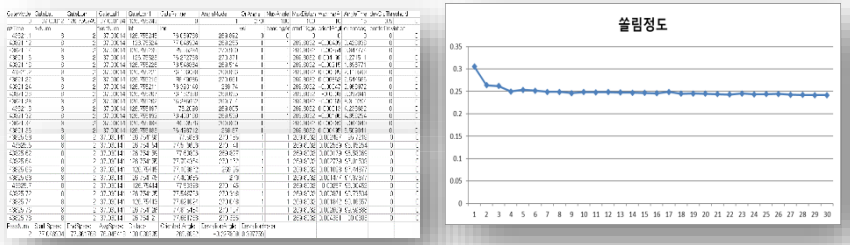

< 차량 쏠림 측정 결과 Low Data >

< 출고 차량 주행 쏠림 측정 현장 사진 >

적용사례 소개- 추측 항법 장착 GNSS 수신기

자동차 안전 연구원. 차량 평가용 GNSS장비 개발 계약 체결(2020년, 시제품 공급 2021년)
한국 산업기술 시험원. App Meter 평가 장비, 분석 Software 개발(2021년)

- **자율 주행 차량 위치 및 거동 상태 모니터링**
  - ✓ 차량 전원 사용 가능, 자체 배터리 내장(8시간)
  - ✓ 추측 항법 기능 + LTE 모뎀 내장
  - ✓ NMEA, ASCII 형식 데이터 출력
  - ✓ Wi-Fi 통신 , BT 통신 지원 가능, USB 연결 가능

[그림] 추측 항법 장착 차량

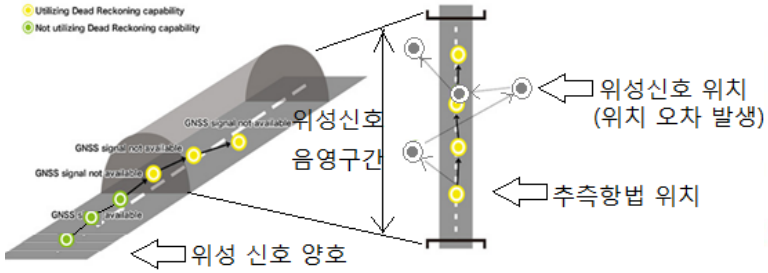

[그림] 음영 구간 위성 신호/추측 항법



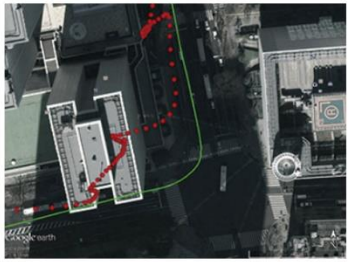

[그림] 도심 구간 위성 + 추측 항법 vs 단독 위성 항법

터널, 교량 하부 등 GNSS 수신 불가 상황에서도 안정적인 위치정보 생성
저가의 3D Sensor와 RF를 바탕으로 · 융합 측위 제품 개발
→ **GNSS 기반 10cm, 융합 측위 기반 높은 정확도**를 확보함. "**Wireless** 추측 항법 !!"

적용사례 소개- 자율주행 트렉터용 GNSS 수신기 개발

농기계 생산 업체 자율주행 트렉터 양산용 GNSS장비 개발 계약 체결(2021년)

- **자율 주행 농기계 GPS 수신기**
  - ✓ Dual Antenna 지원 (Heading)
  - ✓ 방진, 방수 등급 IP67
  - ✓ NMEA, 2000 CAN dbc 데이터 출력
  - ✓ Wi-Fi 통신 , BT 통신 , 232, USB 통신 지원

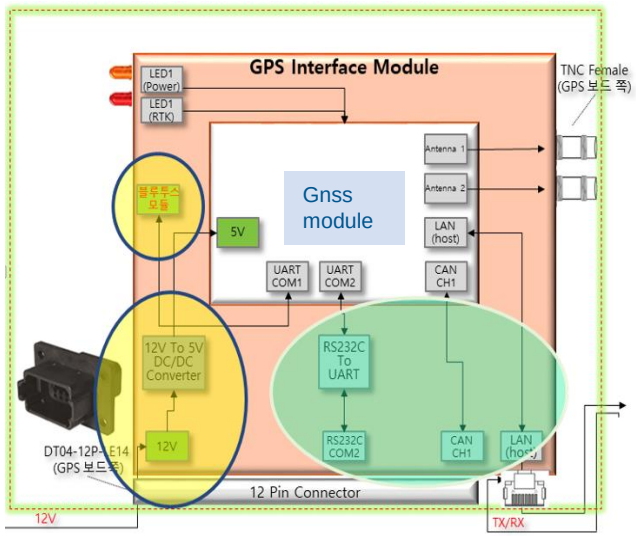

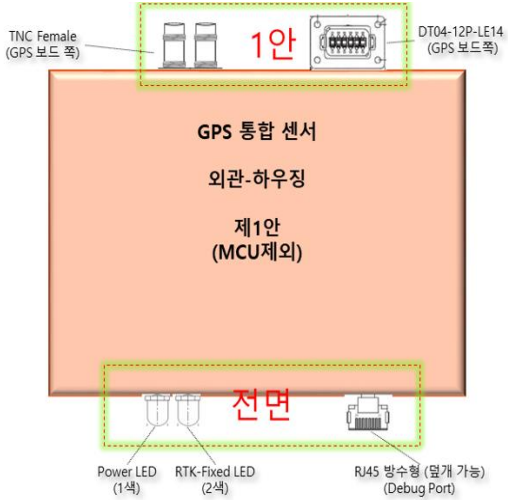

적용 사례 소개 - 레일 이동장치 충돌 방지 솔루션

P제철사 레일 이동 장치간 충돌방지 솔루션 개발(2022)

- 재해 방지 위한 레일 이동형 장치간의 충돌방지 솔루션 개발

✓ Pusher Car 와 Transfer Car 간 GNSS, DR , UWB 기반 충돌 예방
✓ 사전 경보 시스템 등을 통한 인명 피해 사전 차단 가능
✓ 고온 분진 등의 열악한 환경 대비 고성능 GNSS 개발

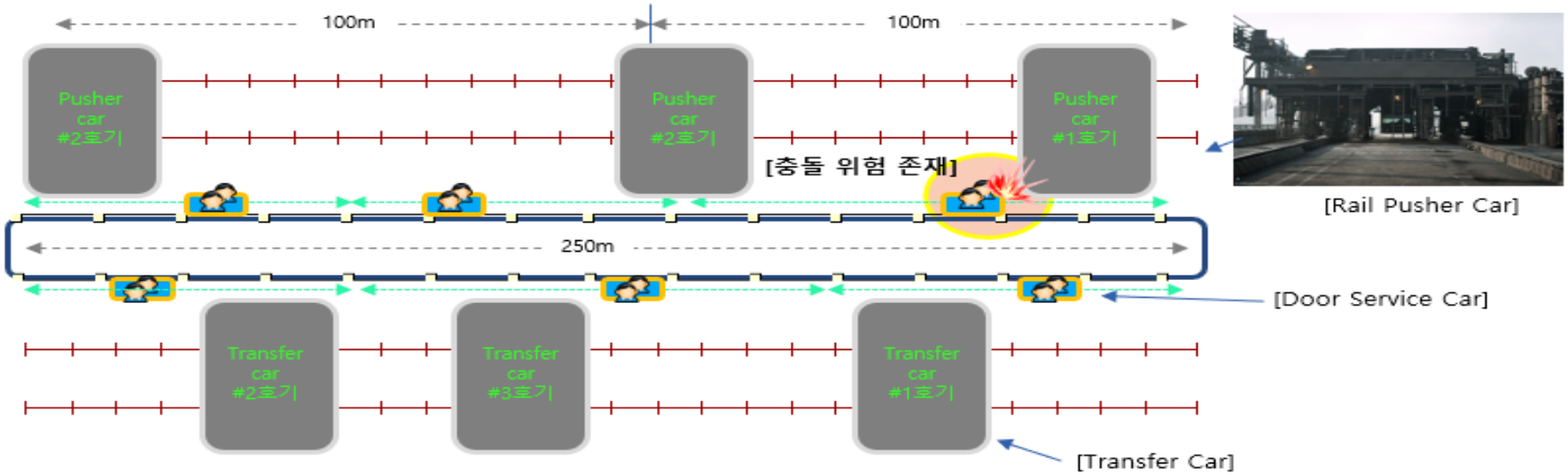

적용 사례 소개 - 교량,사면 측위용 고정밀 GNSS

모니터링 업체 E사 교량, 사면 측위용 High Rate 고정밀 GNSS 개발

- **교량, 노후건물, 사면 측위 고정밀 GNSS 개발 (모델명:AK1000)**
  - ✓ 노후 건물 붕괴 예방, 산사태 사전 경보 GNSS 개발
  - ✓ 100Hz 고출력 GNSS로 보다 세밀한 데이터 획득 가능
  - ✓ Triple Band 기반 jamming 감지 가능

SPECIFICATION

GNSS Reciever	AK1000
채널	448 채널 (Base : 544채널)
지원 주파수	GPS : L1 C/A, L1C, L2C, L2 P(Y), L5 GLONASS : L1C/A, L2C/A, L2P, L3 Beidou : B1I, B1C, B2a, B2I, B3I Galileo : E1, E5a, E5b, E5 AltBoc QZSS : L1 C/A, L1C, L2C, L5 NavIC(IRNSS) : L5
GNSS 성능	RTK 수평 : 0.6cm + 0.5ppm RTK 수직 : 1.0cm + 1ppm
최대출력	Update Rate : 100Hz
작동온도	-40℃ ~ +85℃
작동전압	12V
메모리	32GB
통신	TTL, RS-232(serial), USB, Ethernet, Event TCP/IP, UDP
데이터 포맷	NMEA, RINEX
크기	135x200x70mm

GNSS Antenna	AT01
Impedance	50Ω
LNA Gain	40dB
작동온도	-40℃ ~ +85℃
작동전압	3~12V
커넥터	TNC Female
방수/방진	IP67

※상기 제품의 사양 및 형태는 성능개선, 현장여건 등의 사유로 예고없이 변경 될 수 있습니다

적용 사례 소개 - 실내외 통합형 GNSS 장비

G 건설사. 적재장 위치 측위 시스템 계약 체결(2021년, POC 2021.11월)
실내외 연속 측위. GNSS + Sensor + UWB Combo 제품 개발 / 실내외 연속 측위 요구 증가

- **PC업체 야적장내 PC자재 위치 모니터링**
  - ✓ PC 생산 공장(실내) UWB 측위
  - ✓ 야적장(실외) GPS 기반 측위
  - ✓ 측위 단말 활용 서버 전달 및 실시간 모니터링 가능

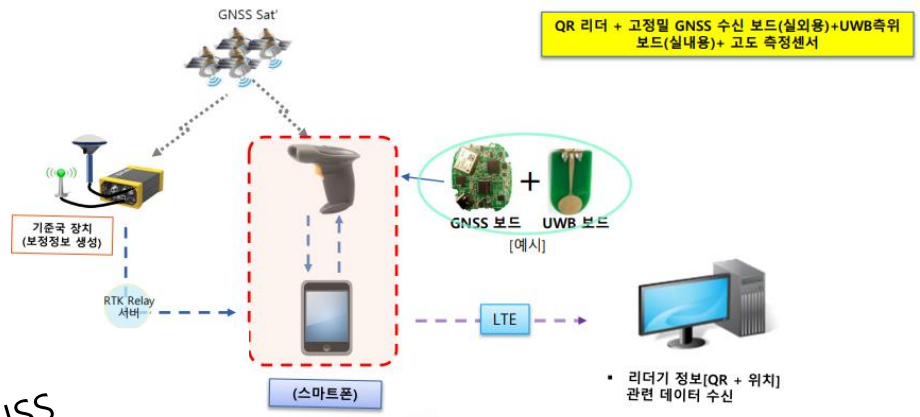





핵심 기술

모듈 설계 관련 기술

- 초소형, 고감도 GNSS/PDR 모듈 설계
- GNSS Passive, Active 안테나 설계 & 매칭 기술
- 고감도 신호 입력, RF 노이즈 필터링 설계
- 저전력 GNSS/PDR 모듈 설계 기술
- 모드 제어 소프트웨어가 가능한 펌웨어 기술
- 요구에 맞는 제품 사양 통신 출력 제작 기술

제품관련 기술

- 무선, 유선 GNSS 수신기 제작 기술
- 무선 인터넷, RF 연동 마이컴 적용 제품 설계 기술
- 사용 환경 및 사용자 요구별 User Interface 설계
- 신뢰성 높은 제품 특성 설계 제작 기술. 환경조건
- 원격 위치 관제가능 GNSS 제품 개발
- 고객 요구에 따른 방수, 방진, 방염 제품 설계 기술

시스템 관련 기술

- 네트워크 관리 가능한 단말 시스템 설계 기술
- 위치 관제 시스템 설계, 적용, 평가 기술
- 고정밀 보정신호 송신, 수신, 시스템 설계 기술
- 무인 위치 관제 시스템 설계, 설치, 평가 기술
- 재 방사 시스템 설계, 설치, 평가 기술
- 무선 위치인식 및 건물 내 위치인식 시스템

주요 거래처

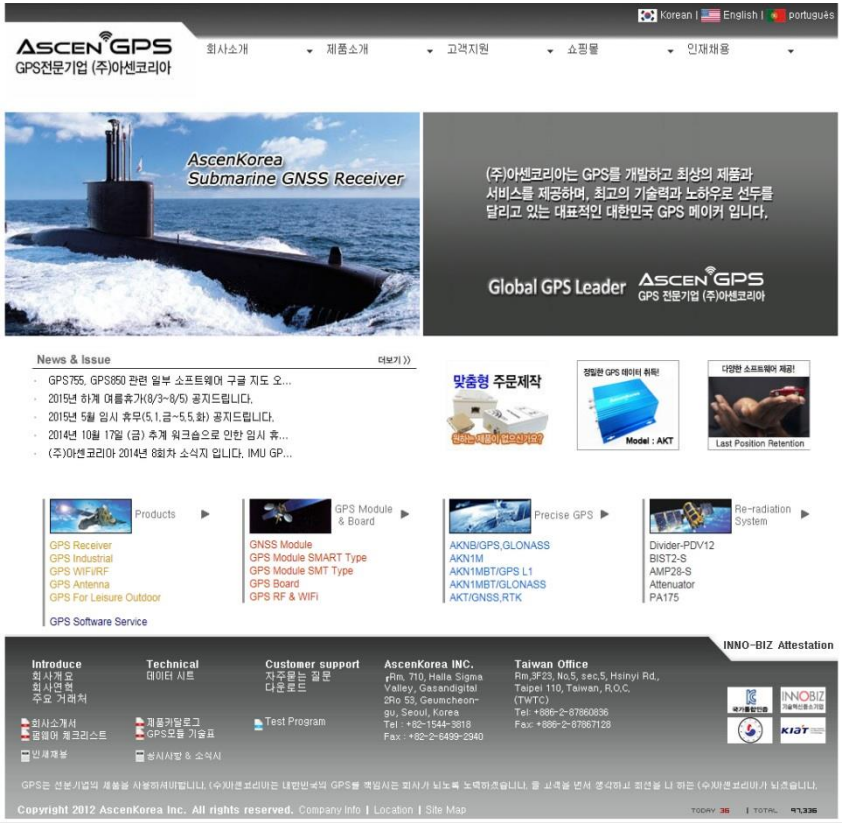
Korean | English | português
ASCEN GPS
GPS전문기업 (주)아센코리아
회사소개
제품소개
고객지원
쇼핑몰
인재채용
AscenKorea
Submarine GNSS Receiver
(주)아센코리아는 GPS를 개발하고 최상의 제품과 서비스를 제공하며, 최고의 기술력과 노하우로 선두를 달리고 있는 대표적인 대한민국 GPS 메이커 입니다.
Global GPS Leader
News & Issue
더보기 >>
GPS755, GPS850 관련 일부 소프트웨어 구글 지도 오...
2015년 하계 여름휴가(8/3~8/5) 공지드립니다.
2015년 5월 임시 휴무(5.1.금~5.5.화) 공지드립니다.
2014년 10월 17일 (금) 추계 워크숍으로 인한 임시 휴...
(주)아센코리아 2014년 8회차 소식지 입니다. IMU GP...
맞춤형 주문제작
Model : AKT
Last Position Retention
Products
GPS Module & Board
Precise GPS
Re-radiation System
GPS Receiver
GPS Industrial
GPS WIFI/RF
GPS Antenna
GPS For Leisure Outdoor
GPS Software Service
GNSS Module
GPS Module SMART Type
GPS Module SMT Type
GPS Board
GPS RF & WIFI
AKNB/GPS,GLONASS
AKN1M
AKN1MBT/GPS L1
AKN1MBT/GLONASS
AKT/GNSS,RTK
Divider-PDV12
BIST2-S
AMP28-S
Attenuator
PA175
INNO-BIZ Attestation
Introduce
회사개요
회사연혁
주요 거래처
회사소개서
홈페이 체크리스트
인재채용
Technical
데이터 시트
제품카달로그
GPS모듈 기술표
성시사항 & 소식지
Customer support
자주묻는 질문
다운로드
Test Program
AscenKorea INC.
Rm. 710, Halla Sigma Valley, Gasandigital 3Ro 53, Geumcheon-gu, Seoul, Korea
Tel : +82-1544-3818
Fax : +82-2-6499-2940
Taiwan Office
Rm.3F23, No.5, sec.5, Hsinyi Rd., Taipei 110, Taiwan, R.O.C. (TWTC)
Tel: +886-2-87860836
Fax: +886-2-87867128
Copyright 2012 AscenKorea Inc. All rights reserved. Company Info | Location | Site Map

Korean | English | português
ASCEN GPS
GPS전문기업 (주)아센코리아
회사소개
제품소개
고객지원
쇼핑몰
인재채용
최고의 업무기술과 풍부한 서비스 정신을 바탕으로 하는 파트너가 있습니다.
Business Partner
공공기관
조달청
KORDI
KAIST
한국과학기술원
KIOST
KITECH
경찰청
SBS
MBC
국토해양부
국토지리정보원
한국전력공사
한국환경공단
KESCO
한국전기안전공사
한국관광공사
한국공항공사
외 등등.....
학교
KAIST
서울대학교
고려대학교
KU 건국대학교
중앙대학교
연세대학교
경희대학교
인하대학교
부산대학교
경북대학교
울산대학교
호서대학교
한국해양대학교
한국항공대학교
KOREA TECH 한국기술교육대학교
조선대학교
아주대학교
숭실대학교
세명대학교
성균관대학교
서강대학교
부경대학교
국립목포대학교
명지대학교
동아대학교
DSU
동명대학교
동국대학교
대진대학교
단국대학교
남서울대학교
군산대학교
국민대학교
경성대학교
경상대학교
강릉원주대학교
KGU 경기대학교
외 등등.....

인증서 및 특허증 보유 현황

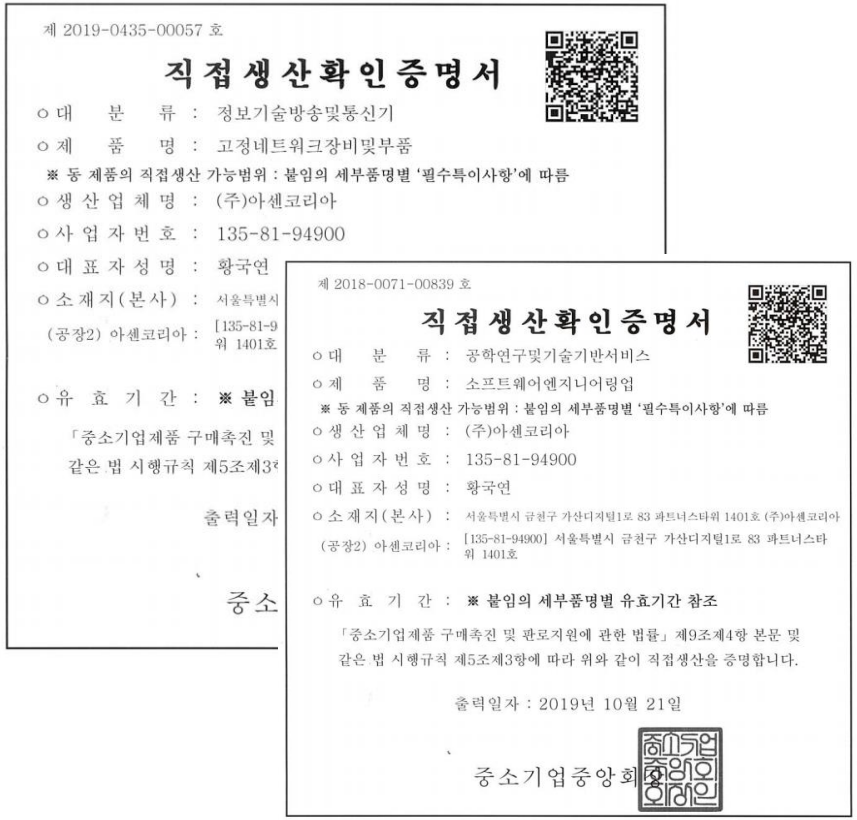

제 2019-0435-00057 호

직접생산확인증명서

○ 대 분 류 : 정보기술방송및통신기
○ 제 품 명 : 고정네트워크장비및부품
※ 동 제품의 직접생산 가능범위 : 붙임의 세부품명별 '필수특이사항'에 따름
○ 생 산 업 체 명 : (주)아셀코리아
○ 사 업 자 번 호 : 135-81-94900
○ 대 표 자 성 명 : 황국연
○ 소 재 지(본사) : 서울특별시
(공장2) 아셀코리아 : [135-81-9 위 1401호
○ 유 효 기 간 : ※ 붙임
「중소기업제품 구매촉진 및
같은 법 시행규칙 제5조제3
출력일자
중소

제 2018-0071-00839 호

직접생산확인증명서

○ 대 분 류 : 공학연구및기술기반서비스
○ 제 품 명 : 소프트웨어엔지니어링업
※ 동 제품의 직접생산 가능범위 : 붙임의 세부품명별 '필수특이사항'에 따름
○ 생 산 업 체 명 : (주)아셀코리아
○ 사 업 자 번 호 : 135-81-94900
○ 대 표 자 성 명 : 황국연
○ 소 재 지(본사) : 서울특별시 금천구 가산디지털1로 83 파트너스타워 1401호 (주)아셀코리아
(공장2) 아셀코리아 : [135-81-94900] 서울특별시 금천구 가산디지털1로 83 파트너스타워 1401호
○ 유 효 기 간 : ※ 붙임의 세부품명별 유효기간 참조
「중소기업제품 구매촉진 및 판로지원에 관한 법률」 제9조제4항 본문 및 같은 법 시행규칙 제5조제3항에 따라 위와 같이 직접생산을 증명합니다.
출력일자 : 2019년 10월 21일
중소기업중앙회

- ⇨ **GNSS 관련 특허 8종 보유**
- ⇨ **CE인증서 보유**
- ⇨ **FCC인증서 보유**
- ⇨ **방송통신 적합 등록 필증 보유**

신문보도자료

GPS 정확도 1㎝...한국 맞춤형 제품 8월 나온다

[중앙일보] 입력 2018.07.03 13:00

위성위치확인 시스템(GPS) 및 글로벌네비게이션새틀라이트시스템(GNSS) 전문기업 ㈜아센코리가 1cm 급 정밀도를 갖는 고정밀 일체형 GNSS 수신기를 출시한다고 밝혔다.

국내 개발 모델로는 첫 상품화된 고정밀 GNSS 수신기 '모델명 AKTA' 는 L1/L2 안테나 내장, LCD 장착형으로 RTK를 지원하며 1 cm 이내의 위치 정확도가 장점이다. 고정밀 측량과 측위, 무인 이동 시스템에도 적용이 가능한 이 제품은 오는 8월 정식으로 출시한다.

또한 1cm 급 정확도와 고정밀 보정 신호 처리 기능과 배터리를 갖추어 산업용 시스템에 적용 가능한 안테나 분리형 수신기 '모델명 AKT980R' 도 개발 완료되어 'AKTA'와 동시 출시 예정이다.

㈜아센코리아는 2007년 처음 GPS 제품 개발에 뛰어들었다. 벌써 11년의 세월이 흘렀다. 창업 당시부터 현재까지 고정밀 GPS, GNSS 의 기술과 제품은 100% 외산이 차지하고 있다.
이번에 출시되는 고정밀 GNSS 수신기는 그동안의 고가로 국내 시장을 장악한 고정밀 외산 제품을 자체 국산 기술력으로 대체한 것이라는 게 업체 측 설명이다.

중앙일보 2018.07.03 13:00

황국연 아센코리아 대표 "수입산 GPS 거품 70% 뺐죠"

최종수정 2011.06.22 10:52 기사입력 2011.06.22 10:52

고정밀 제품 국산화 성공

황국연 아센코리아 대표

[아시아경제 이승종 기자] 아무도 가지 않은 길을 개척하는 건 쉽지 않은 일이다. GPS수신기 전문업체 아센코리아가 4년 전 택한 길이 그렇다. 수입산이 판치는 시장에 도전장을 냈다. 기술력을 믿고 걸었던 승부수는 바야흐로 성공으로 향하고 있다. 최근 이 회사는 국내 기술로는 최초로 고정밀(1미터급 이하) 수신기를 선보였다.

황국연 아센코리아 대표는 21일 "정밀측량이 필요한 공공기관, 측량회사 등이 매출 타깃처"라며 "현재 공공기관 납품이 긍정적으로 논의되는 등 올해는 지난해 대비 2배 이상 매출을 자신한다"고 말했다.

중앙일보 2011.06.22 13:00

Thank YOU!

Location Pathfinder. Devices & Services Development.

Customer’s need is our mission!

AscenKorea